
Istn. odcięty rów
na brzegu prawym
28.00
27.00
26.00
25.00
24.00
23.00
22.00
21.00
1:100
1: 100/100
1:100
poziom porównawczy 20.00 m n.p.m.

RZĘDNA PROJEKTOWANA [m n.p.m.]			
RZĘDNA DNA ISTNIEJĄCA W OSI ROWU [m n.p.m.]	23.39	23.36	
RZĘDNA BRZEGU PRAWEGO [m n.p.m.]	23.86	23.92	
RZĘDNA BRZEGU LEWEGO [m n.p.m.]	23.65	23.80	
DŁUGOŚĆ [m]	21.00 m	6.00 m	
KILOMETRAŻ ROWU [km]	0+000	0+021	0+024

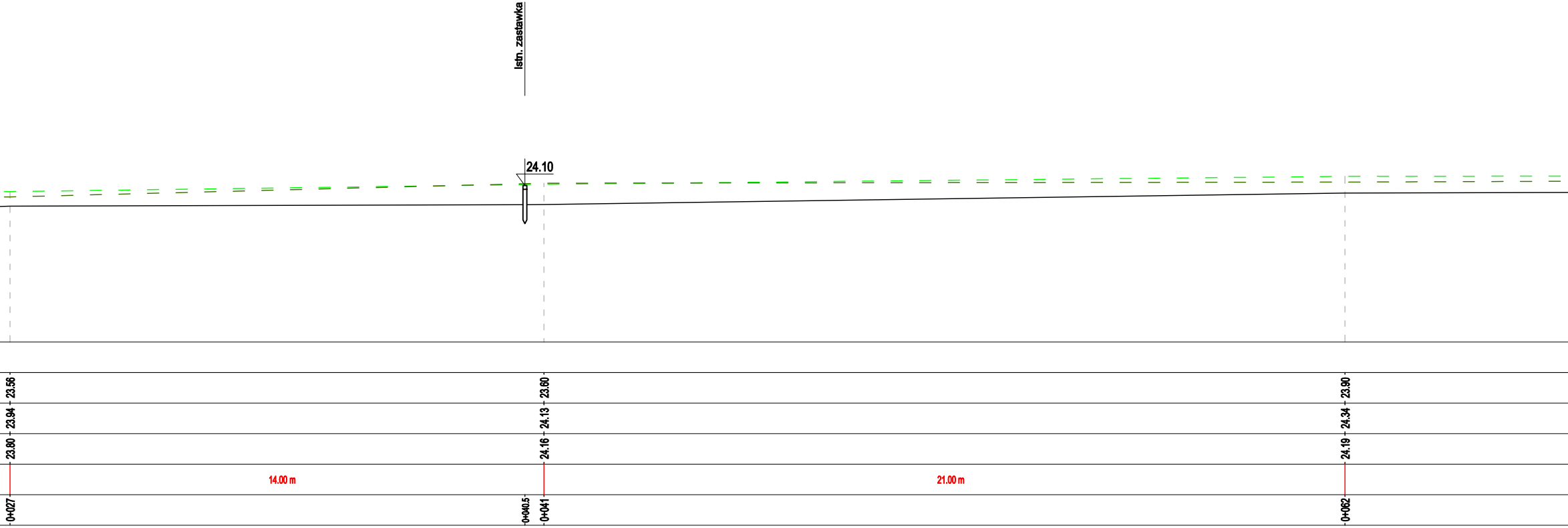
Istn. zastawka
24.10
23.56
23.94
23.80
23.60
24.13
24.16
23.90
24.34
24.19
14.00 m
21.00 m
0+027
0+040.5
0+041
0+062

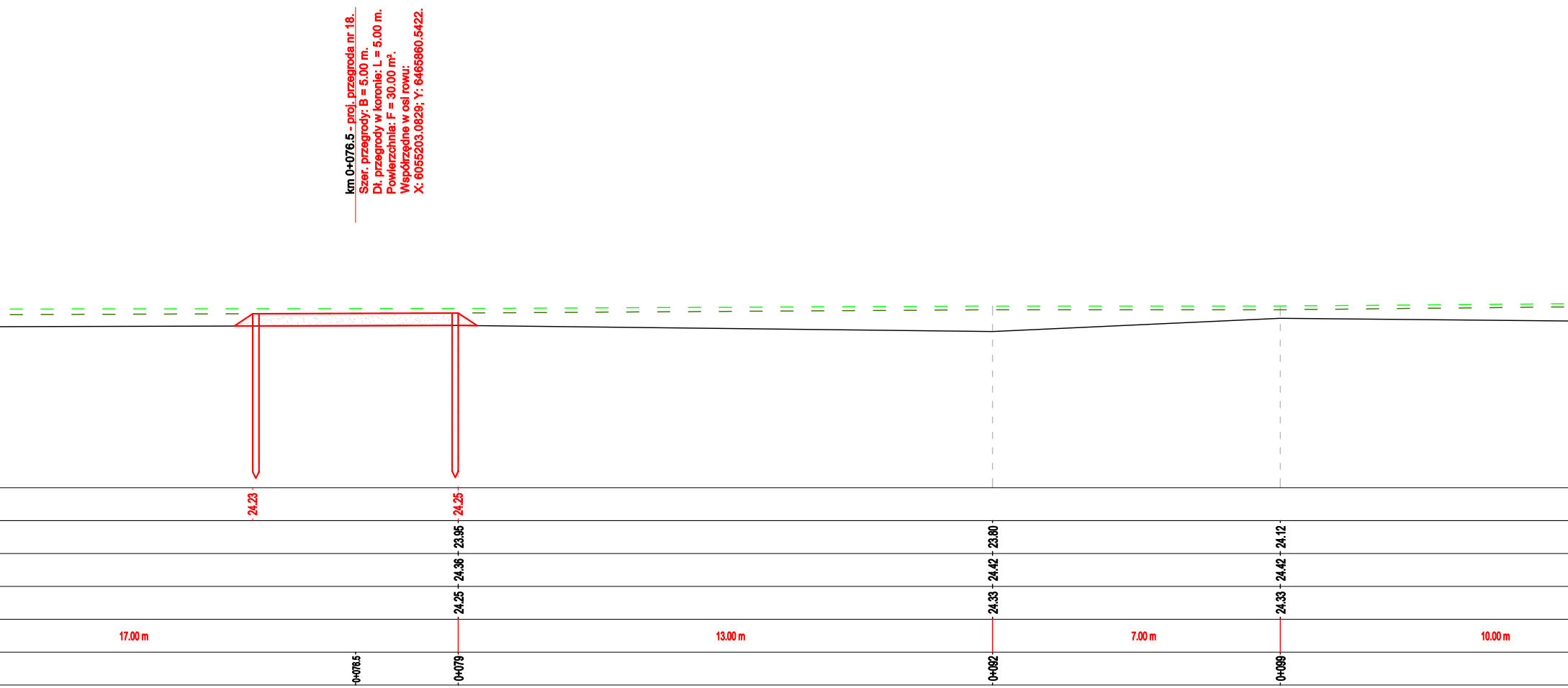

km 0+076.5 - proj. przegroda nr 18.
Szer. przegrody: B = 5.00 m.
Dł. przegrody w koronie: L = 5.00 m.
Powierzchnia: F = 30.00 m².
Współrzędne w osi rowu:
X: 6055203.0829; Y: 6465860.5422.

24.23
24.25
23.95
23.80
24.12
24.36
24.42
24.42
24.25
24.33
24.33
17.00 m
13.00 m
7.00 m
10.00 m
0+076.5
0+079
0+092
0+099


24.03
24.50
24.43
0+109
23.00 m
24.15
24.52
24.38
0+132
22.00 m



km 0+148 - proj. przegroda nr 5.
Szer. przegrody: B = 4.00 m.
Dł. przegrody w koronie: L = 5.00 m.
Powierzchnia: F = 30.00 m².
Współrzędne w osi rowu:
X: 6055208.0229; Y: 6465931.8631.

istn. rów
24.41
24.42
24.23
23.98
23.95
24.59
24.74
24.77
24.77
24.43
24.73
24.00 m
11.00 m
0+148
0+154
0+178


24.16
24.63
24.75
0+189

Fundusze Europejskie
Infrastruktura i Środowisko

Unia Europejska
Fundusz Spójności

JEDNOSTKA PROJEKTOWA:
ZENERIS PROJEKTY S.A.
UL. PADEREWSKIEGO 8, 61-770 POZNAŃ

NAZWA INWESTYCJI:
WYKONANIE DOKUMENTACJI TECHNICZNEJ PRZEGRÓD
W OBSZARZE NATURA 2000 TORFOWISKO POBŁOCKIE PLH220042

INWESTOR:
SKARB PAŃSTWA
REGIONALNA DYREKTOR OCHRONY
ŚRODOWISKA W GDAŃSKU
UL. CHMIELNA 54/57
80-748 GDAŃSK

ADRES INWESTYCJI:
JEDNOSTKA EWID.: 221204_2
OBRĘB: 0014 POBŁOCIE, 0017 RZUSZCZE
GMINA: GŁÓWCZYCE
POWIAT: SŁUPSKI
WOJEWÓDZTWO: POMORSKIE

NR UMOWY:
NR 54/2020 Z DNIA 18.09.2020 r.

NR PROJEKTU:
2020/23

STADIUM:
PROJEKT BUDOWLANY

PROJEKTANT:
mgr inż. MICHAŁ PAWLIK
upr. w specj. inż. hydrotech. nr WKP/0105/POOH/18
PODPIS:

SPRAWDZAJĄCY:
mgr inż. ŁUKASZ URBAŃSKI
upr. w specj. inż. hydrotech. nr WKP/0361/POOH/19
PODPIS:

OPRACOWUJĄCY:
mgr inż. ALEKSANDRA GRZEMSKA
PODPIS:

TREŚĆ RYSUNKU:
PROFIL PODŁUŻNY ROWU R11 -
PRZEGRODA NR 5 I 18

DATA: 10.09.2021 r.
SKALA: 1:100/100
NR RYSUNKU: 3.5
NR STRONY: 35